Google

Mit dem Auto 16,2 km, 18 Min.

Route von **Sportplatzstraße 15** nach **SC Trautskirchen**

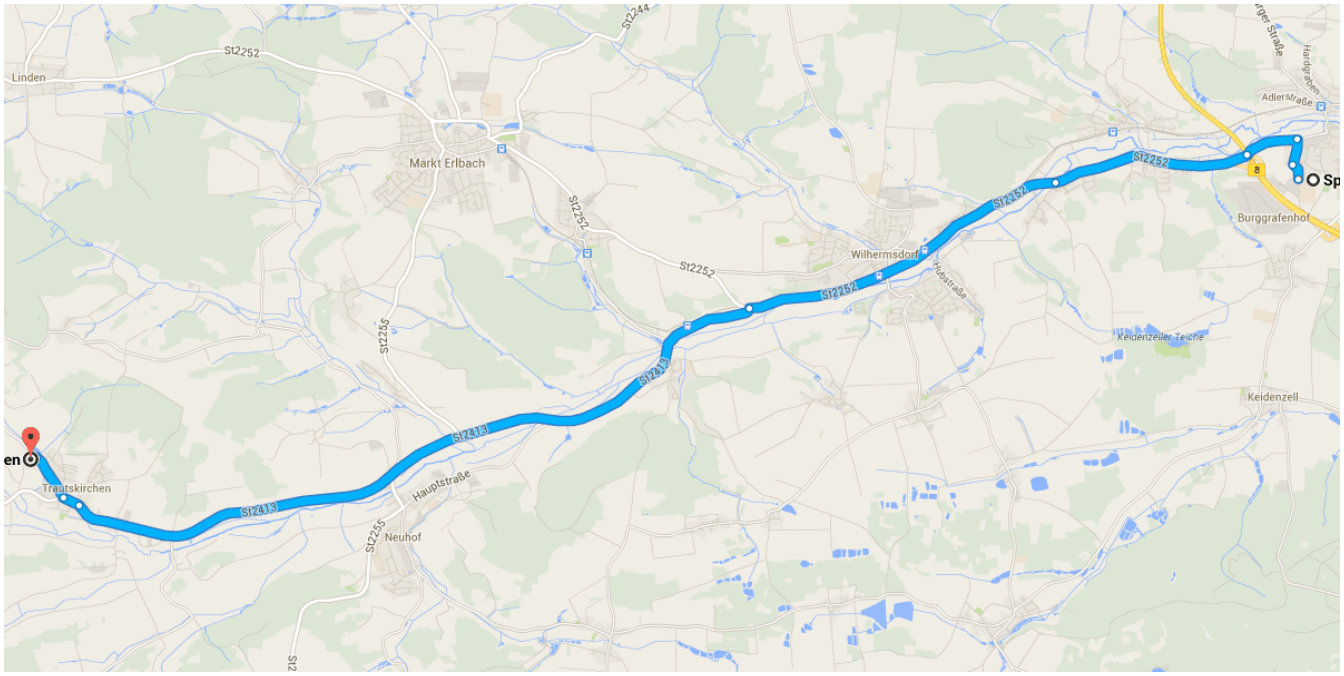

Sportplatzstraße 15

90579 Langenzenn

Sportplatzstraße bis **Windsheimer Straße** folgen

450 m / 1 Min.

1. Auf **Kapell-Leite/Sportplatzstraße** nach **Norden** starten

   190 m

2. **Rechts** abbiegen auf **Sportplatzstraße**

   280 m

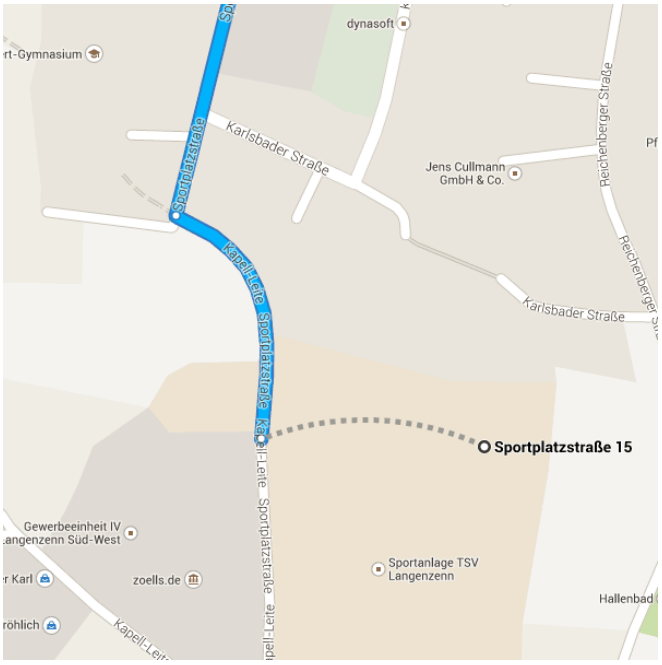

Auf **St2252** und **St2413** bis Trautskirchen fahren

15,7 km / 16 Min.

3. **Links** abbiegen auf **Windsheimer Straße**

   600 m

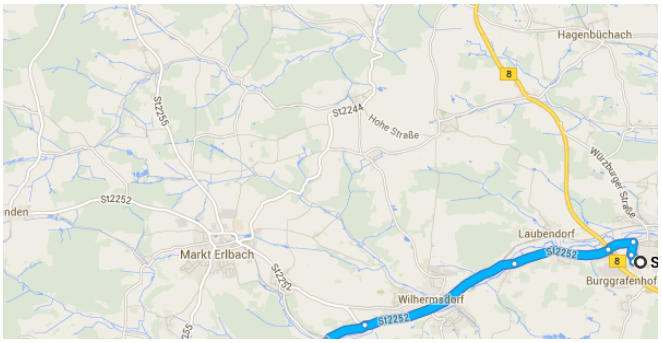

4. **Rechts** abbiegen auf **Äußere Windsheimer Straße**

2,2 km

5. Weiter auf **St2252**

3,8 km

6. **Links** abbiegen auf **St2413**

Den Kreisverkehr passieren

8,4 km

7. Leicht **links** abbiegen auf **Hauptstraße**

200 m

8. **Rechts** abbiegen auf **Merzbacher Straße**

550 m

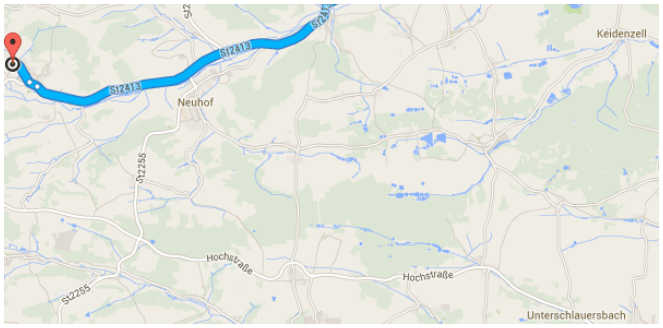

Links abbiegen

Das Ziel befindet sich auf der linken Seite.

51 m / 32 Sek.

SC Trautskirchen

Die Route dient nur zu Planungszwecken. Es ist möglich, dass die Verkehrsverhältnisse aufgrund von Baustellen, Verkehr, Wetter oder anderen Ereignissen von den in der Karte dargestellten Suchergebnissen abweichen können. Sie sollten daher Ihre Route entsprechend planen. Sie müssen alle Zeichen oder Hinweise bezüglich Ihrer Route beachten.

Kartendaten © 2014 GeoBasis-DE/BKG (©2009), Google